








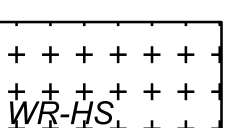
Plangebied

 Plangebiedgrens

Bestemmingen

-  Gemengd
-  Groen - 1
-  Groen - 2
-  Groen - 3
-  Verkeer
-  Wonen - 1
-  Wonen - 2


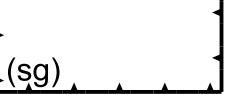

Dubbelbestemmingen

 Waarde - Hoofdgroenstructuur

Gebiedsaanduidingen

 welgevingzone - tracé wet



Funcieaanduidingen

-  parkeergarage
-  specifieke vorm van groen - *
-  verkeer

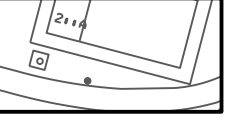
Bouwaanduidingen

 specifieke bouwaanduiding - 1


Maatvoeringaanduidingen

-  maatvoeringsvlak
-  maximum bouwhoogte (m)

Verklaringen

 Ondergrond ontleend aan GBKA 2016

0 25 75m



Planinformatie

Datum	Planstatus	Informatie bij	Dienst Zuidas
02-09-2013	Voorontwerp	Gemaakt door	Dienst Ruimtelijke Ordening Amsterdam
07-06-2017	Ontwerp	Locatie	Stadsdeel Zuid
14-02-2016	Vastgesteld	Formaat	A0
	Onherroepelijk	Plan id	NL.IMRO.0363.K1301BPGST-VG01
		Plotdatum	13-12-2017

